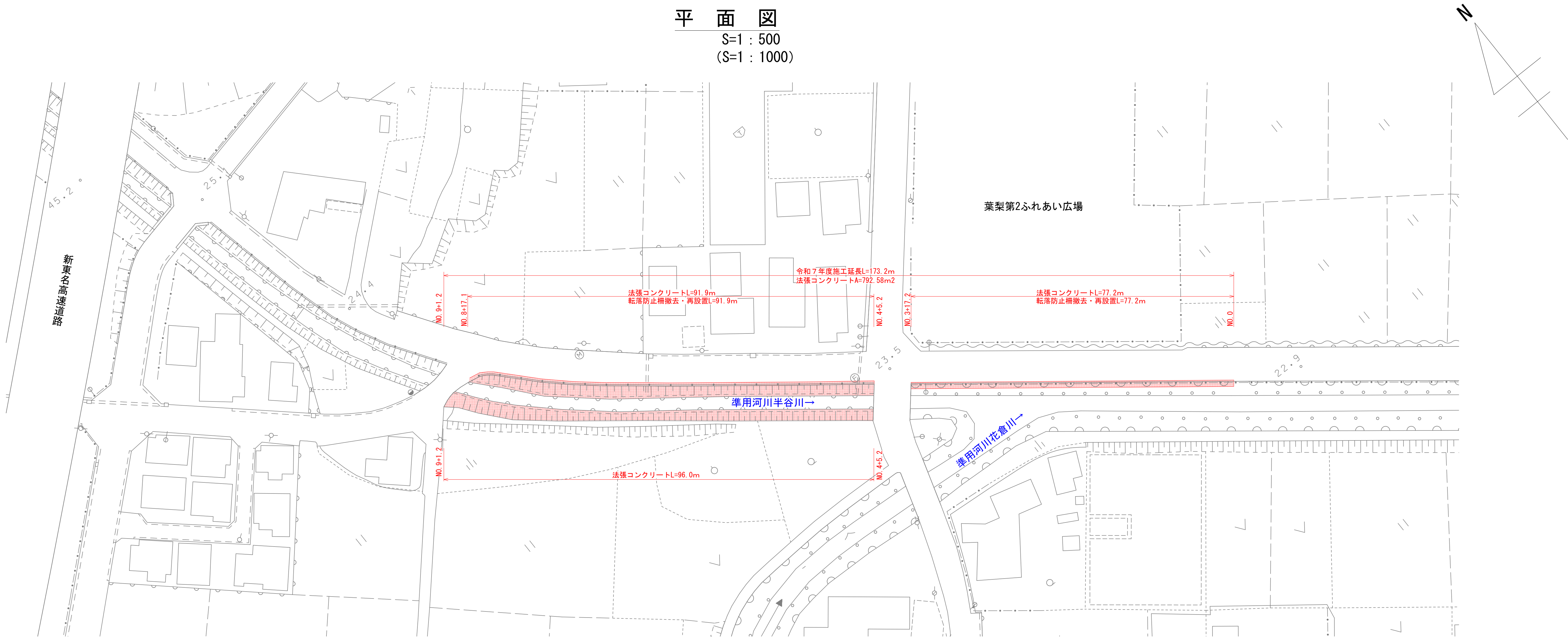


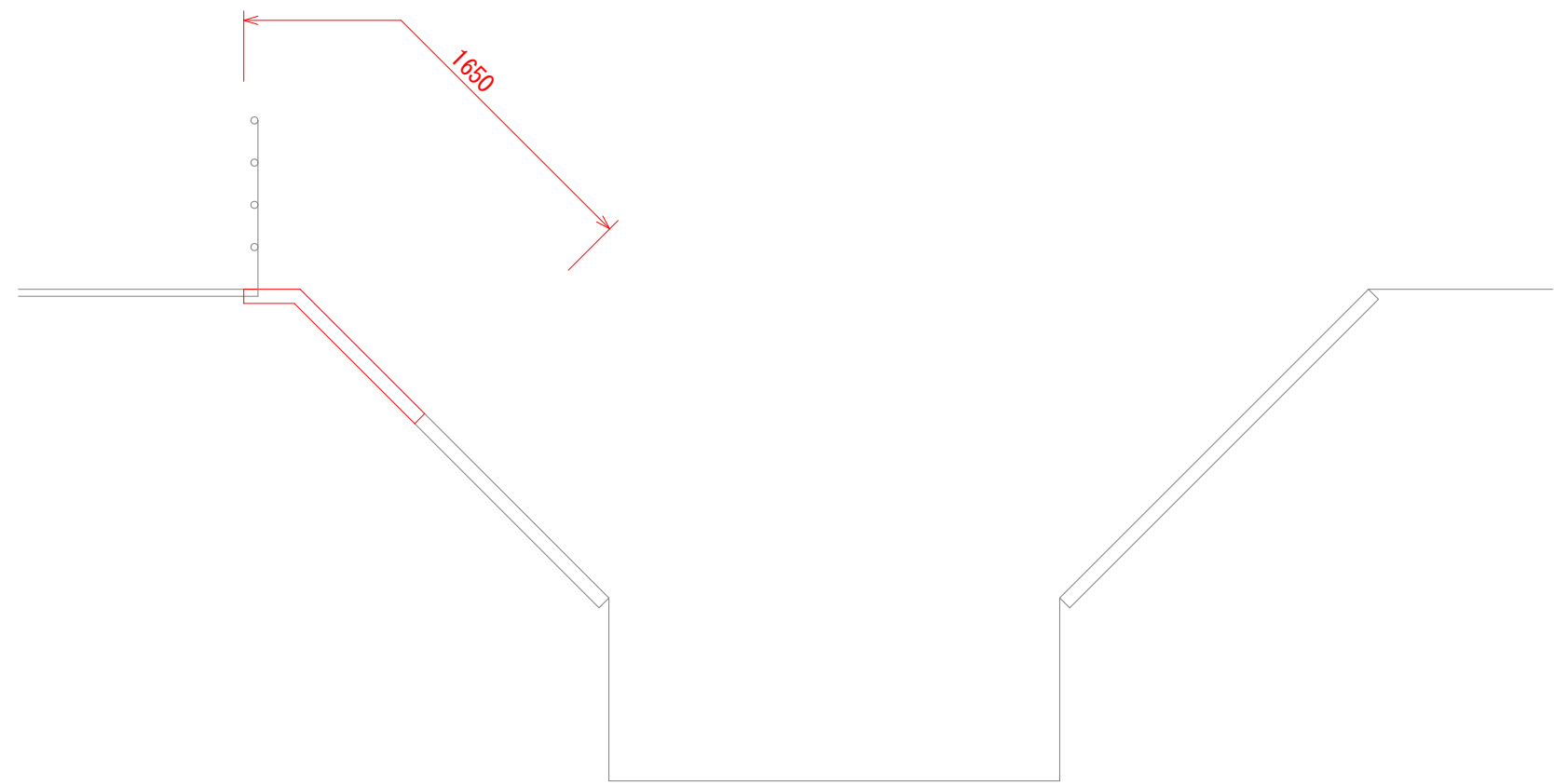
平面図

S=1 : 500
(S=1 : 1000)



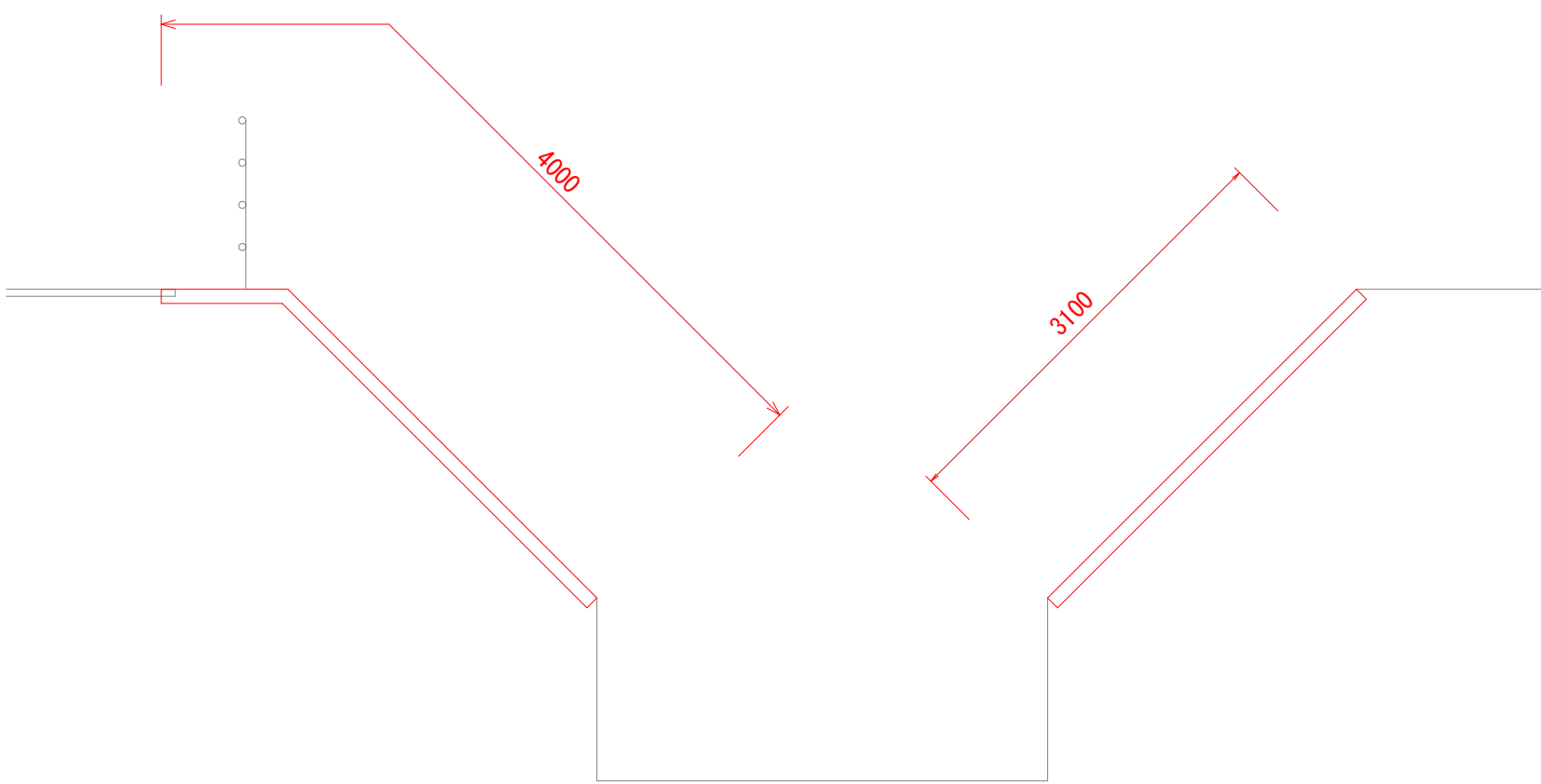
標準横断面図

S=1 : 50
(S=1 : 100)



NO. 0~NO. 3+17.2

法張C0 A=1.65×77.2=127.38m²
舗装版撤去 A=0.1×77.2=7.72m²

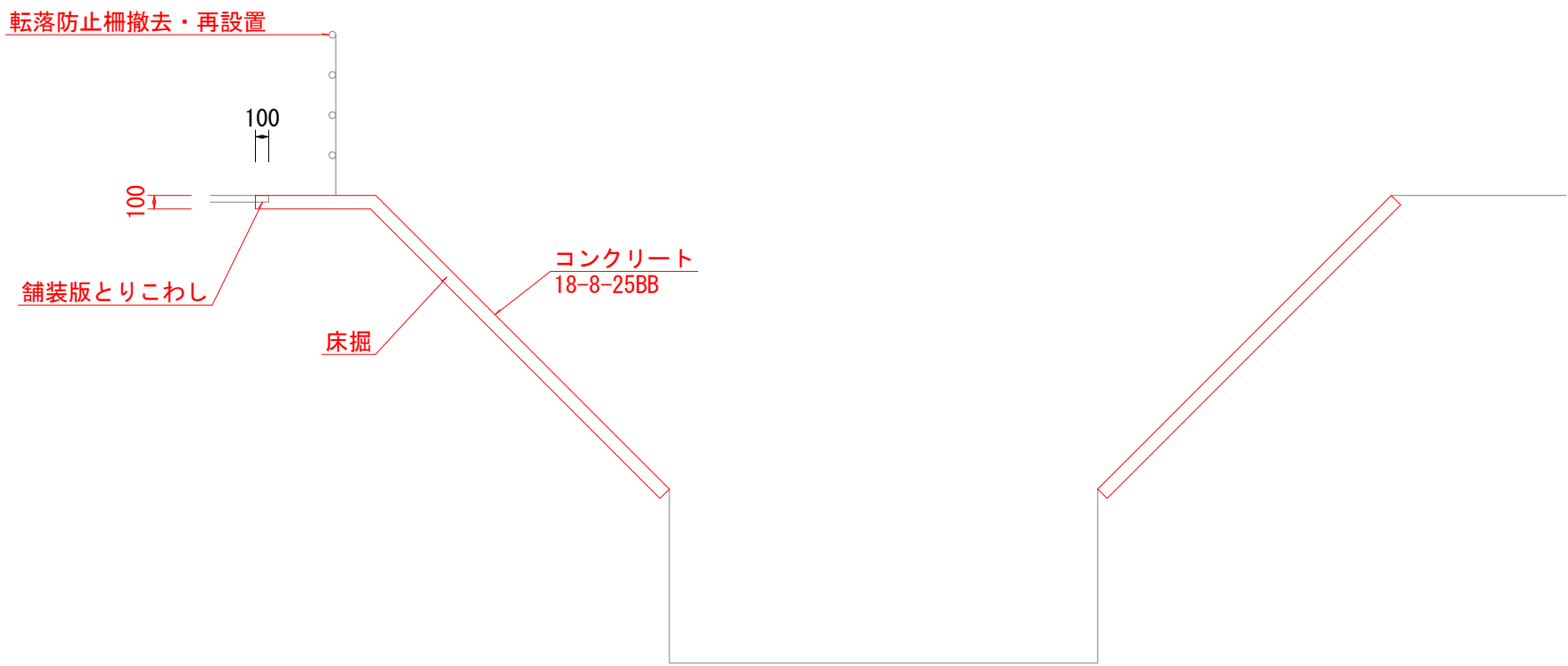


NO. 4+5.2~NO. 8+17.1 (左岸)
NO. 4+5.2~NO. 9+1.2 (右岸)

法張C0 A=4.00×91.9+3.10×96.0=665.20m²
舗装版撤去 A=0.1×91.9=9.19m²

土工定規図

S=1 : 50
(S=1 : 100)



工事名	令和7年度（債務）準用河川（花倉川・半谷川）法張工事			
図面名	平面図・標準横断面図・土工定規図			
作成年月日	令和7年12月			
縮尺	図示 ()内A3縮小	図面番号	1	/ 1
会社名				
事業者名	藤枝市役所 都市建設部基盤整備局 河川課			